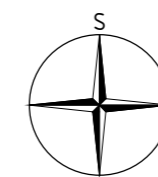


VÝKRES ZÁKLADNÍHO ČLENĚNÍ ÚZEMÍ

1 : 5 000

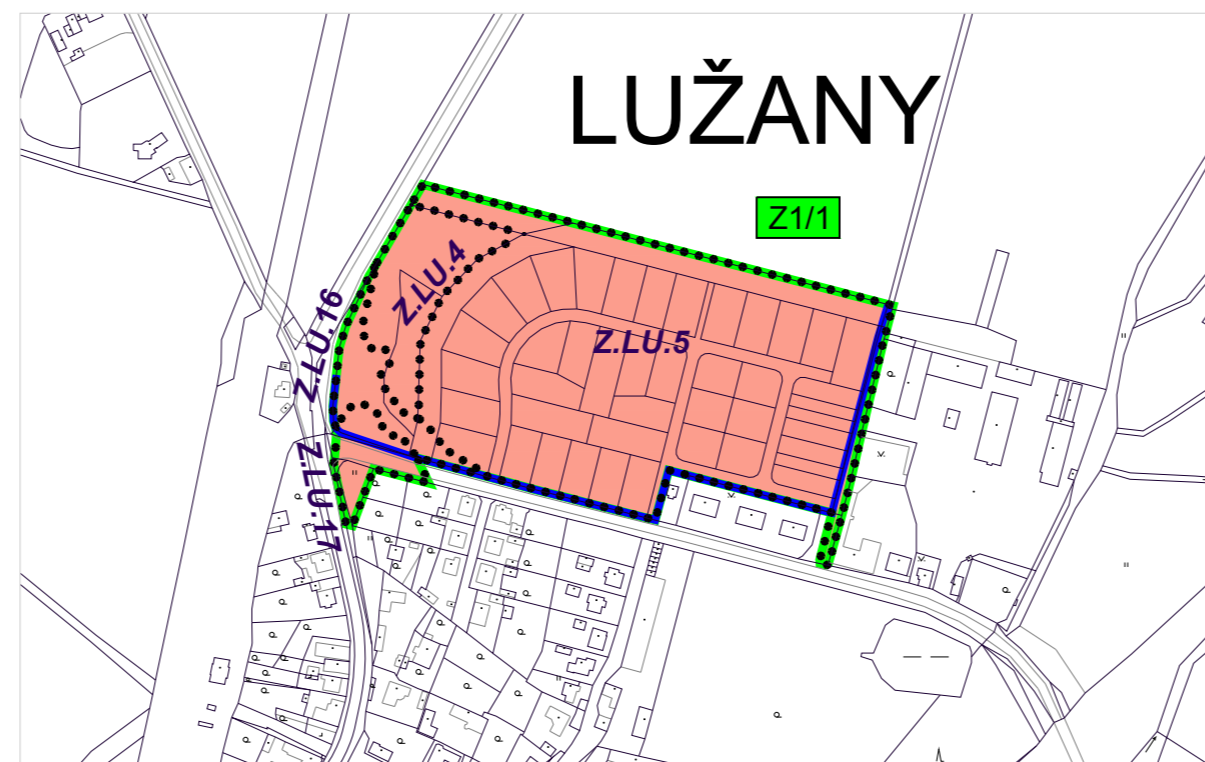


ZMĚNA Č. 1

ÚZEMNÍHO PLÁNU LUŽANY

LEGENDA

- Z1/1 hranice řešeného území Změnou č. 1 vč. označení
- hranice parcel
- zastavěné území vymezené ke dni 1. 11. 2014
- Z.LU.5 zastavitelné plochy, označení plochy



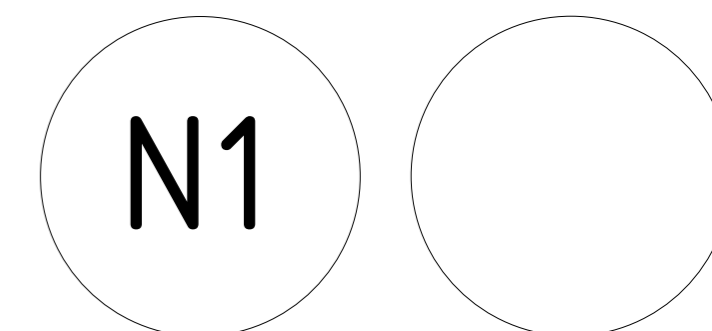
SEZNAM ŘEŠENÝCH LOKALIT ZMĚNOU Č. 1

Lokalita Z1/1

Úprava původních zastavitelných ploch (**Z.LU.4**, **Z.LU.5**, **Z.LU.16**) na severním okraji sídla Lužany (dle změny regulačního plánu):

- 1) **Z.LU.5** BI-N (38 253 m²) - usazení hranice plochy bydlení na novou parcelaci.
- 2) **Z.LU.5** ZV-N (8 294 m²) - rozšíření pruhu zeleně z 5 na 15 m a prodloužení pruhu SZ směrem až k silnici I/27.
- 3) **Z.LU.4** VD-N (5 854 m²) - rozšíření plochy do uvolněného prostoru po zmenšení plochy DS-N 1.
- 4) **Z.LU.16** DS-N 1 (2 820 m²) - zmenšení a úprava vymezení plochy křižovatky podle nové studie ŘSD.
- 5) **Z.LU.17** VD-N (2 343 m²) - vymezení nové plochy.

ZÁZNAM O ÚČINNOSTI	
Správní orgán vydávající změnu územního plánu:	Zastupitelstvo obce Lužany, dne 17. 8. 2020, pod č. usnesení g/1
Datum nabytí účinnosti změny územního plánu:	20. 10. 2020
Oprávněná úřední osoba pořizovatele: Jméno a příjmení:	Denisa Hocmannová
Funkce:	referent úřadu územního plánování, Městský úřad Přeštice
 Podpis a otisk úředního razítka:	



PARÉ	ZMĚNA Č. 1 ÚZEMNÍHO PLÁNU LUŽANY	
VÝKRES ZÁKLADNÍHO ČLENĚNÍ ÚZEMÍ		
Pořizovatel	MěÚ Přeštice, odbor výstavby a územního plánování	
Schvalující orgán	Zastupitelstvo obce Lužany	
Zpracovatel	Michael Juráček (IČO: 718 85 781) pro Atelier M.A.A.T.	
Zodpov. projektant	Ing. arch. Martin Jirovský, Ph.D., MBA, DiS., ČKA 03 311	
Datum: září 2020	Fáze: Čistopis	M 1 : 5 000