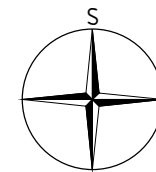
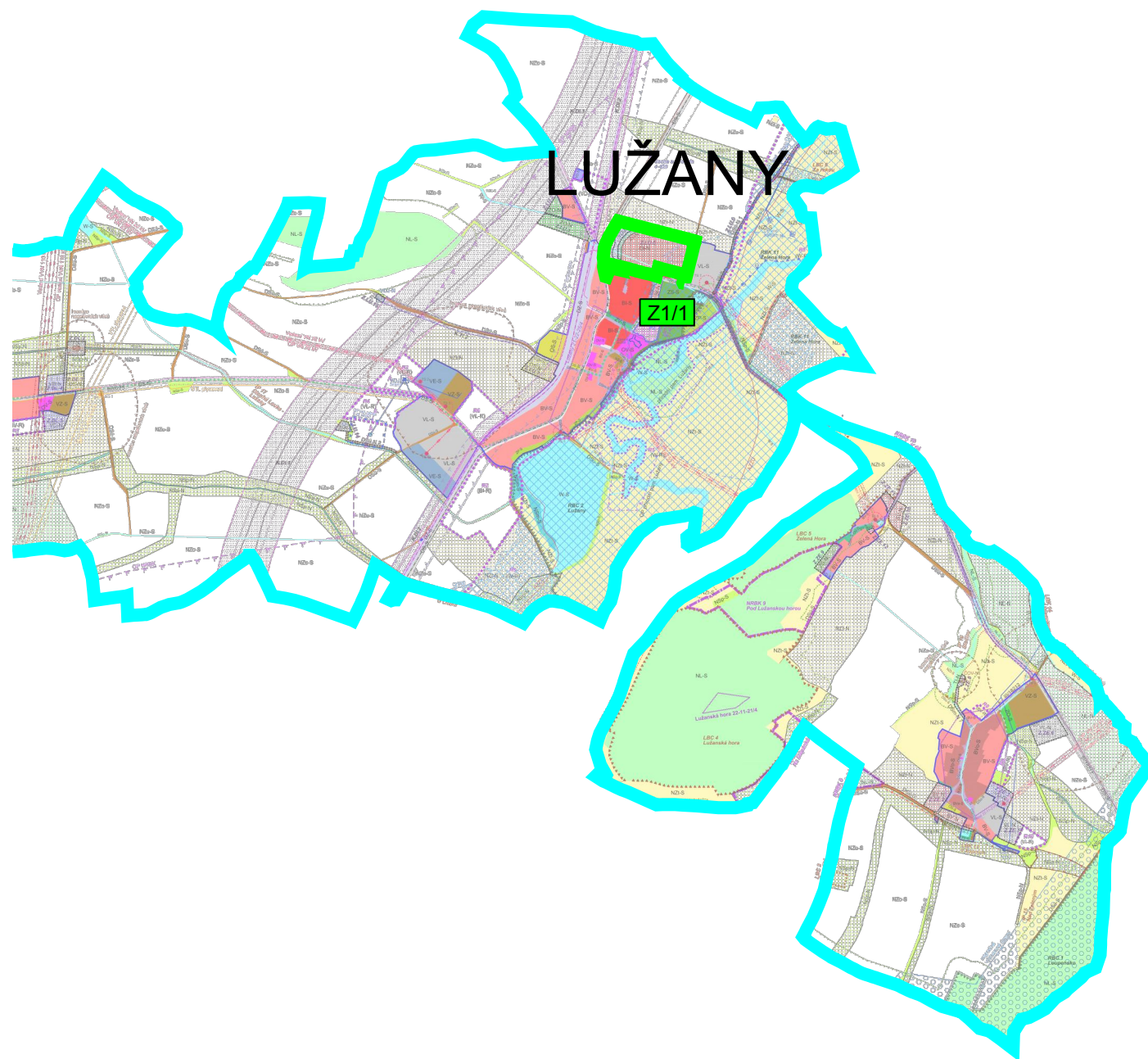


VÝKRES ŠIRŠÍCH VZTAHŮ 1 : 25 000



ZMĚNA Č. 1 ÚZEMNÍHO PLÁNU LUŽANY

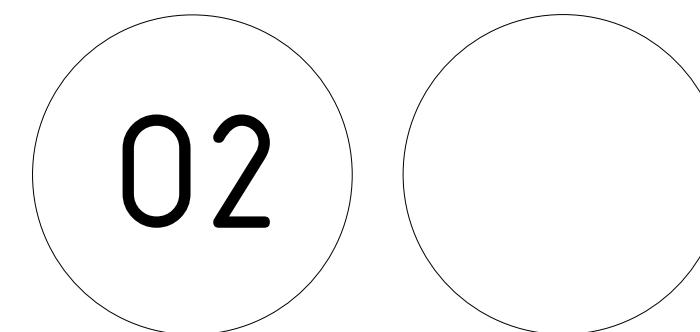


SEZNAM ŘEŠENÝCH LOKALIT ZMĚNOU Č. 1

Lokalita Z1/1

Úprava původních zastavitelných ploch (**Z.LU.4**, **Z.LU.5**, **Z.LU.16**) na severním okraji sídla Lužany (dle změny regulačního plánu):

- 1) **Z.LU.5** BI-N (38 253 m²) - usazení hranice plochy bydlení na novou parcelaci.
- 2) **Z.LU.5** ZV-N (8 294 m²) - rozšíření pruhu zeleně z 5 na 15 m a prodloužení pruhu SZ směrem až k silnici I/27.
- 3) **Z.LU.4** VD-N (5 854 m²) - rozšíření plochy do uvolněného prostoru po zmenšení plochy DS-N 1.
- 4) **Z.LU.16** DS-N 1 (2 820 m²) - zmenšení a úprava vymezení plochy křižovatky podle nové studie ŘSD.
- 5) **Z.LU.17** VD-N (2 343 m²) - vymezení nové plochy.



Pozn.: Výkres je podložen utlumeným koordinacním výkresem ÚP Lužany.

LEGENDA

- hranice řešeného území Změnou č. 1 vč. označení
- hranice správního území obce Lužany

PARÉ

ZMĚNA Č. 1 ÚZEMNÍHO PLÁNU LUŽANY - ODŮVODNĚNÍ

VÝKRES ŠIRŠÍCH VZTAHŮ

Poživatel	MěÚ Přeštice, odbor výstavby a územního plánování	
Schvalující orgán	Zastupitelstvo obce Lužany	
Zpracovatel	Michael Juráček (IČO: 718 85 781) pro Atelier M.A.A.T.	
Zodpov. projektant	Ing. arch. Martin Jirovský, Ph.D., MBA, DiS., ČKA 03 311	
Datum: září 2020	Fáze: Čistopis	M 1 : 25 000