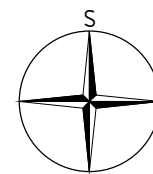


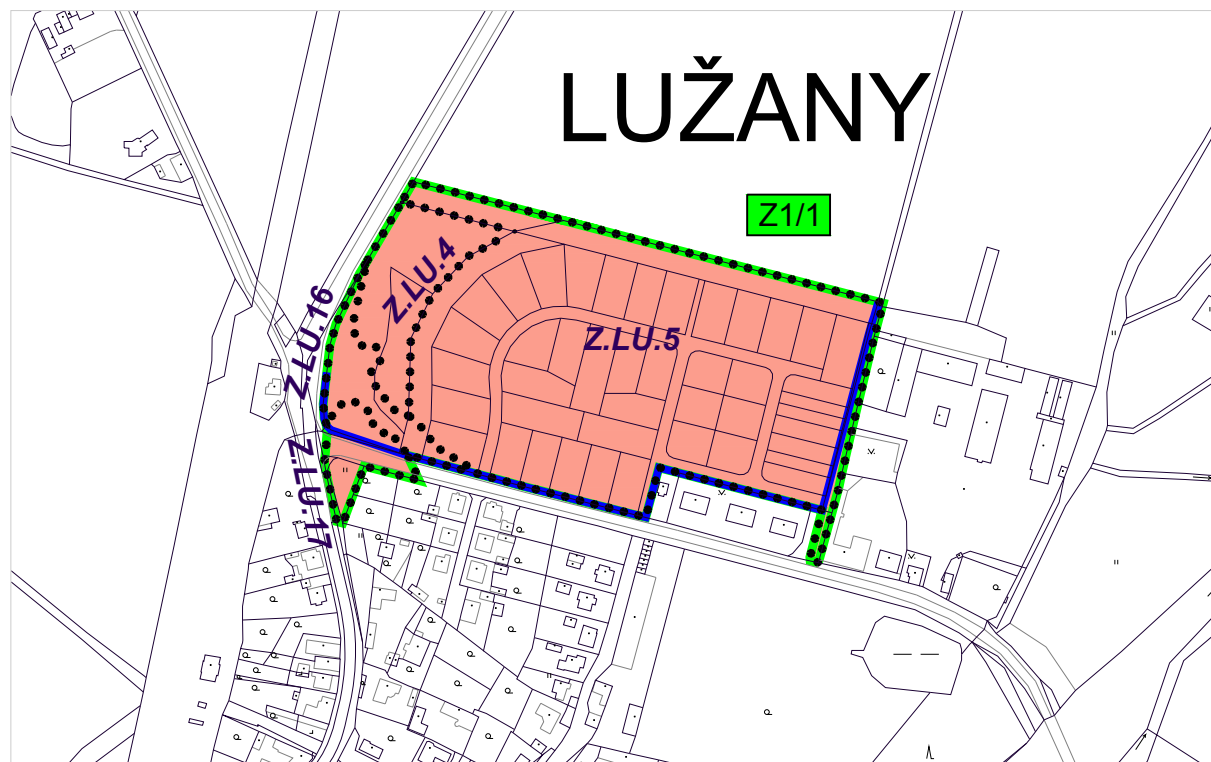
# VÝKRES ZÁKLADNÍHO ČLENĚNÍ ÚZEMÍ

## 1 : 5 000



# ZMĚNA Č. 1

## ÚZEMNÍHO PLÁNU LUŽANY



### LEGENDA

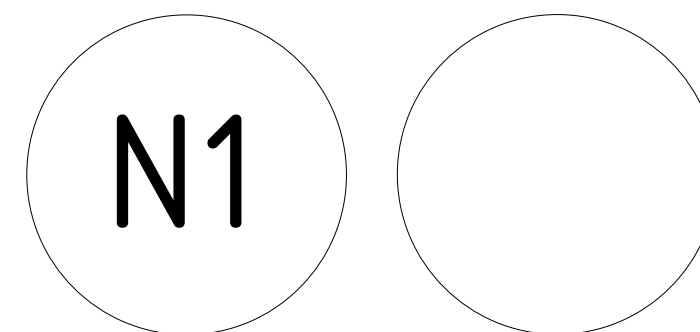
- Z1/1 hranice řešeného území Změnou č. 1 vč. označení
- hranice parcel
- zastavěné území vymezené ke dni 1. 11. 2014
- Z.LU.5 zastavitelné plochy, označení plochy

### SEZNAM ŘEŠENÝCH LOKALIT ZMĚNOU Č. 1

#### Lokalita Z1/1

Úprava původních zastavitelných ploch (Z.LU.4, Z.LU.5, Z.LU.16) na severním okraji sídla Lužany (dle změny regulačního plánu):

- 1) **Z.LU.5** BI-N (38 253 m<sup>2</sup>) - usazení hranice plochy bydlení na novou parcelaci.
- 2) **Z.LU.5** ZV-N (8 294 m<sup>2</sup>) - rozšíření pruhu zeleně z 5 na 15 m a prodloužení pruhu SZ směrem až k silnici I/27.
- 3) **Z.LU.4** VD-N (5 854 m<sup>2</sup>) - rozšíření plochy do uvolněného prostoru po zmenšení plochy DS-N 1.
- 4) **Z.LU.16** DS-N 1 (2 820 m<sup>2</sup>) - zmenšení a úprava vymezení plochy křižovatky podle nové studie ŘSD.
- 5) **Z.LU.17** VD-N (2 343 m<sup>2</sup>) - vymezení nové plochy.



PARÉ	ZMĚNA Č. 1 ÚZEMNÍHO PLÁNU LUŽANY	
	<b>VÝKRES ZÁKLADNÍHO ČLENĚNÍ ÚZEMÍ</b>	
Poživatel	MěÚ Přeštice, odbor výstavby a územního plánování	
Schvalující orgán	Zastupitelstvo obce Lužany	
Zpracovatel	Michael Juráček (IČO: 718 85 781) pro Atelier M.A.A.T.	
Zodpov. projektant	Ing. arch. Martin Jirovský, Ph.D., MBA, DiS., ČKA 03 311	
Datum: červenec 2020	Fáze: Návrh Změny ÚP pro vydání	M 1 : 5 000